

SVARGA Č. 22
TROJÚHELNÍK Č. 83

Souřadnice:

Přibližná skutečná poloha

50°50'14.330" severní šířky, 14°48'45.274" východní délky

50.8373139N, 14.8125761E

Poloha podle mapy

50°50'57.883" severní šířky, 14°50'24.234" východní délky

50.8494119N, 14.8400650E

Místo nálezů: lesní cesta Pytlácká, nad Starou hospodou

Poznámka:

Kromě svargy lze na kameni rozpoznat ještě tváře.



Obrázek č. 1



Obrázek č. 2

Přibližná skutečná poloha



Obrázek č. 3

Poloha podle mapy

SVARGA Č. 23
POKRÝVKA HLAVY Č. 39

PES Č. 36

MEDVĚD Č. 96

RYBA Č. 23

TROJÚHELNÍK Č. 122

Souřadnice:

50°50'14.244" severní šířky, 14°48'45.670" východní délky

50.8372900N, 14.8126861E

Místo nálezů: lesní cesta Pytlácká, nad Starou hospodou, hora Sedlecký Špičák

Poznámka:

Kámen jako celek představuje nejspíše hlavu medvěda. Na přední straně lze rozpoznat skloněnou postavu s pokrývkou hlavy (na níž je podobizna ryby) a psem, další tváře a svargu. Vpravo nahoře je trojúhelník.



Obrázek č. 1



Obrázek č. 2

SVARGA Č. 24

RYBA Č. 22

DAŽBOG Č. 8

SLUNEČNÍ KRUŽNICE Č. 72

Souřadnice:


50°50'13.654" severní šířky, 14°48'45.727" východní délky

50.8371261N, 14.8127019E

Místo nálezů: lesní cesta Pytlácká, nad Starou hospodou, hora Sedlecký Špičák

Poznámka:

Podobizna ryby, zvířete bohyně Živy, je v levé části kamene a nahoře, v zastíněné části, kotouč s paprsky a tváří, zřejmě podobizna jejího manžela boha Slunce Dažboga. Rozpoznat lze ještě další podobizny. Kámen jako celek má snad představovat koňskou hlavu (zvíře boha Slunce Dažboga).



Obrázek č. 1



Obrázek č. 2

SVARGA Č. 25
MEDVĚD Č. 97
SLUNEČNÍ KRUŽNICE Č. 49

Souřadnice:

50°50'13.654" severní šířky, 14°48'45.727" východní délky

50.8371261N, 14.8127019E

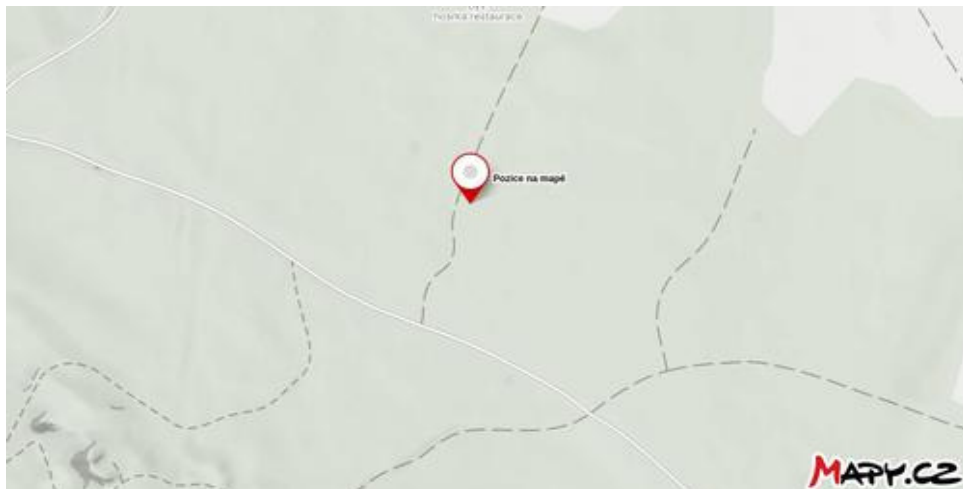
Místo nálezů: lesní cesta Pytlácká, nad Starou hospodou

Poznámka:

Kámen jako celek představuje nejspíše hlavu medvěda. Na přední šikmé straně lze rozpoznat sluneční kružnici s tvářičkou – na kameni lze nalézt ještě tvářičky další. Na svislé čelní straně lze pak rozeznat svargu.



Obrázek č. 1



Obrázek č. 2

SVARGA Č. 26
PODOBIZNA Č. 627

Souřadnice:

50°50'14.528" severní šířky, 14°48'45.443" východní délky

50.8373689N, 14.8126231E

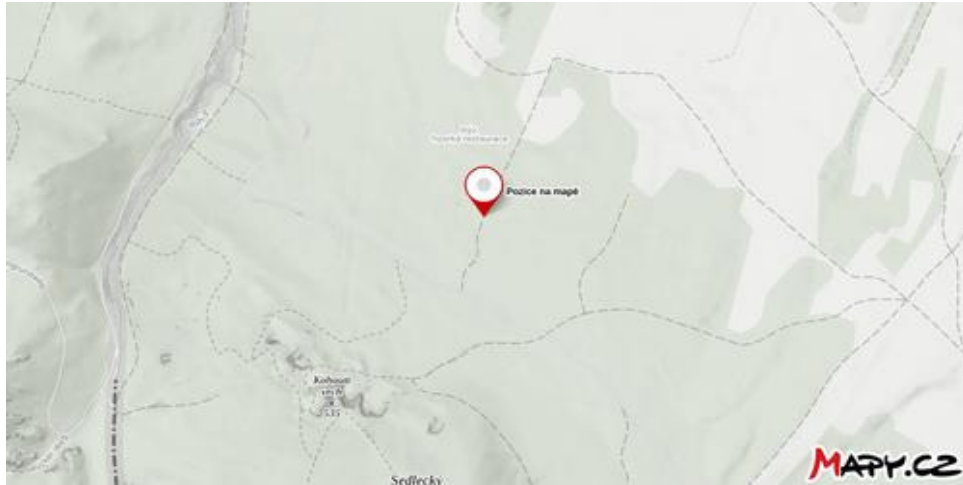
Místo nálezu: lesní cesta Pytlácká, nad Starou hospodou

Poznámka:

Kromě působivé velkotváře lze na kameni rozpoznat několik tváří dalších. Svarga je pod nosem hlavní podobizny v levé horní části kamene.



Obrázek č. 1



Obrázek č. 2

SVARGA Č. 27

PODOBIZNA Č. 635

TROJÚHELNÍK Č. 70

PROSTÉ ZKŘÍŽENÍ Č. 261

DAŽBOG Č. 10

Souřadnice:

50°50'11.836" severní šířky, 14°48'41.573" východní délky

50.8366211N, 14.8115481E

Místo nálezu: u lesního rozcestí Skrovné (lesní cesty Světlá a lesní cesty Sedelská)

Poznámka:

Kámen je vlevo nahoře zakončený trojúhelníkem, představující pravděpodobně bradu. Lze na něm vidět kromě základní také několik dalších tváří a rovněž značky prostého zkřížení. Svargy lze rozpoznat v levé polovině kamene. Jedná se nejspíše o podobiznu boha Slunce Dažboga.



Obrázek č. 1



Obrázek č. 2

SVARGA Č. 29

TROJÚHELNÍK Č. 74

DAŽBOG Č. 11

Souřadnice:

50°50'6.306" severní šířky, 14°48'32.918" východní délky

50.8350850N, 14.8091439E

Místo nálezů: lesní cesta Světlá, hora Sedlecký Špičák

Poznámka:

Na kameni lze rozpoznat několik trojúhelníků, na přední svislé straně vlevo Slunce s více paprsky (svargu) a také několik tváří.



Obrázek č. 1



Obrázek č. 2

SVARGA Č. 29
TROJÚHELNÍK Č. 74
DAŽBOG Č. 11

Souřadnice:

50°50'6.306" severní šířky, 14°48'32.918" východní délky

50.8350850N, 14.8091439E

Místo nálezů: lesní cesta Světlá, hora Sedlecký Špičák

Poznámka:

Na kameni lze rozpoznat několik trojúhelníků. Na přední svislé straně vlevo pak Slunce s více paprsky (svargu) coby jedno oko tváře a také několik tváří dalších. Kámen jako celek patrně představuje boha Slunce Dažboga.



Obrázek č. 1



Obrázek č. 2

SVARGA Č. 30
TROJÚHELNÍK Č. 86
RYBA Č. 26

Souřadnice:

50°49'50.131" severní šířky, 14°48'53.140" východní délky

50.8305919N, 14.8147611E

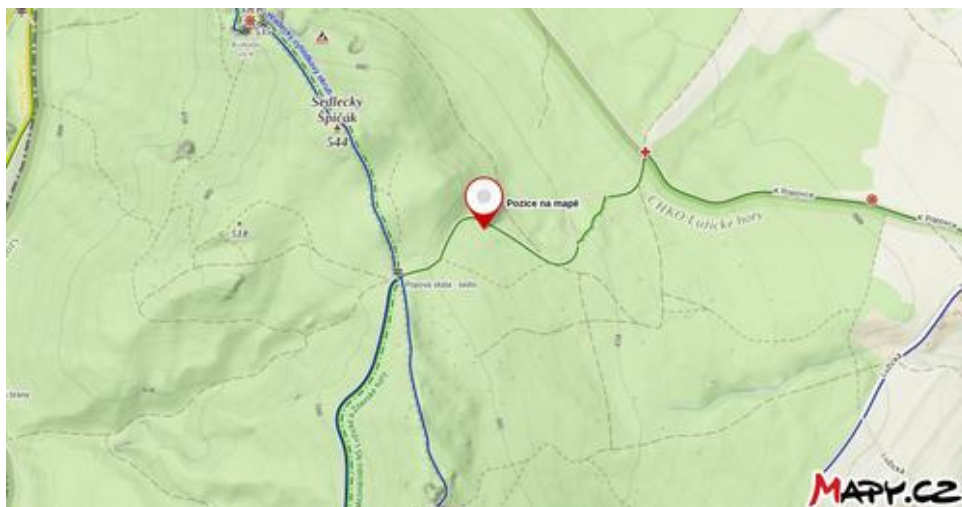
Místo nálezů: lesní cesta Východní, hora Sedlecký Špičák

Poznámka:

Na kameni lze rozpoznat tváře a na hřebenu kamene v popředí se nachází pravděpodobně svarga. Vlevo dole je vyrytý nejspíše obrys ryby.



Obrázek č. 1



Obrázek č. 2

SVARGA Č. 31

PODOBIZNA Č. 576

SLUNEČNÍ KRUŽNICE Č. 34

(kotouč)

DAŽBOG Č. 19

Souřadnice:

50°49'35.949" severní šířky, 14°48'48.375" východní délky

50.8266525N, 14.8134375E

Místo nálezů: lesní cesta Pohanská, Perunova-Popova skála, Posvátná hora

Poznámka:

Na kameni lze rozeznat několik tváří. Plochý sluneční kotouč se nachází vlevo ve vrcholové části kamene jako součást postavy s ohnutou paží napravo a v její dolní části lze rozpoznat svargu. Snad se jedná o zobrazení boha Slunce Dažboga.



Obrázek č. 1



Obrázek č. 2

SVARGA Č. 32

RYTINA Č. 98

Souřadnice:


50°49'38.010" severní šířky, 14°49'14.088" východní délky

50.8272250N, 14.8205800E

Místo nálezu: lesní cesta Stoličná, Posvátná hora

Poznámka:

Na kameni lze rozeznat několik tváří. Zhruba uprostřed lze rozpoznat svargu.



Obrázek č. 1



Obrázek č. 2